

平成 29 年 11 月 6 日
中部地方整備局
三河港湾事務所

防災訓練の一環として防災授業を行います

～あわせて津波防災などのブースを展示します～

平成 29 年 11 月 12 日(日)、豊橋市牟呂校区自治会、牟呂小学校、牟呂中学校による合同防災訓練が牟呂小学校を会場として開催されます。

三河港湾事務所では訓練の一環として、牟呂小学校において、小学校 6 年生約 120 名を対象に、地震・津波への理解促進のため、液状化模型と津波模型による防災授業を行います。

併せて、一般参加者を対象に、防災意識啓発のため、防災ブースを会場に設置し、津波模型を使用した津波実験などを行います。

1. 日時・場所

平成 29 年 11 月 12 日(日) 9:15～12:05

豊橋市立牟呂小学校

防災授業(校舎 1F 理科室)、防災ブース(運動場) ※別添参照

2. 配布先

中部地方整備局記者クラブ、中部専門記者会、豊橋市政記者会、港湾新聞、港湾空港タイムス、日本海事新聞、海事プレス、マリタイムデーリーニュース

3. 取材

取材希望の場合、平成 29 年 11 月 10 日(金) 15 時までに【別紙】取材申込書に必要事項を記入の上、FAXにてお申し込み下さい。なお、取材の際は報道機関名が分かる取材者証(腕章)等の着用をお願いいたします。

4. 問合せ先

国土交通省中部地方整備局三河港湾事務所

副所長 老平 武弘 (おいだいら たけひろ)

沿岸防災対策官 服部 千佳志 (はっとり ちかし)

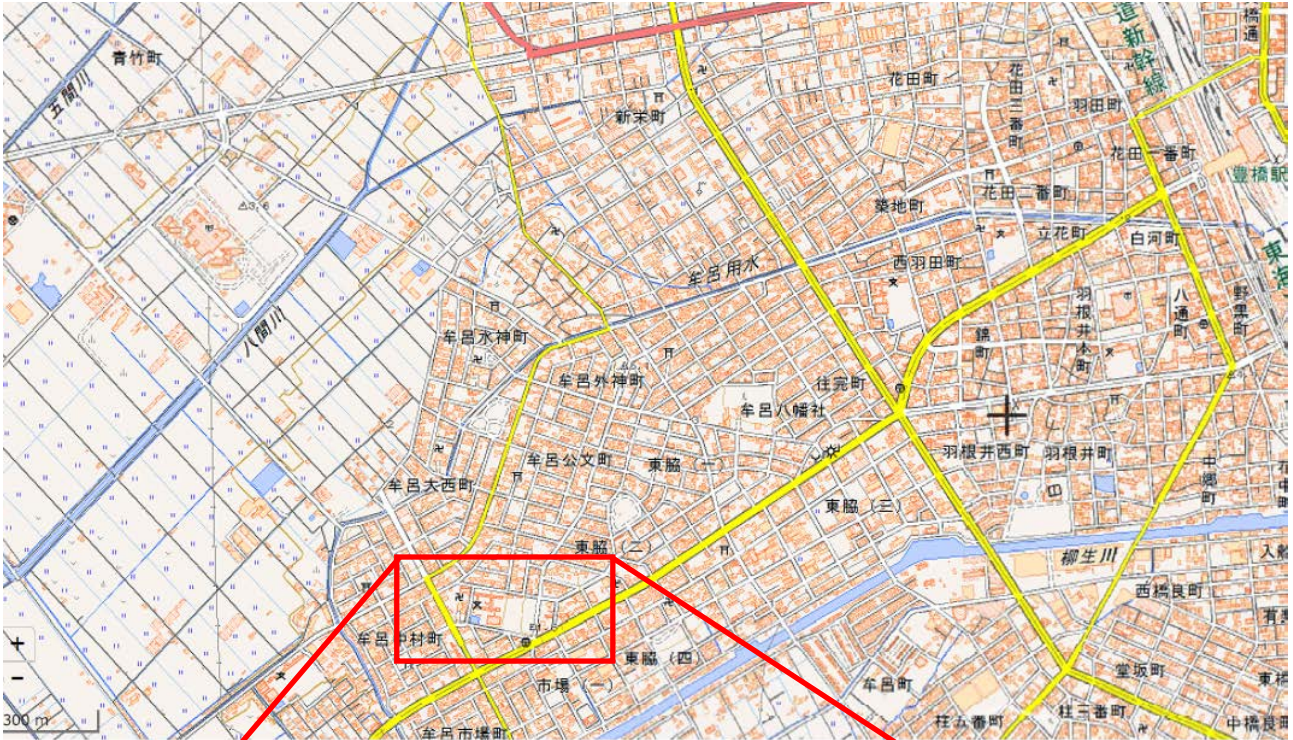
Tel 0532-32-3251 fax 0532-32-5049

※牟呂校区合同防災訓練についてはこちらにご連絡願います。

牟呂校区自治会長 小林 一男 (こばやし かずお)

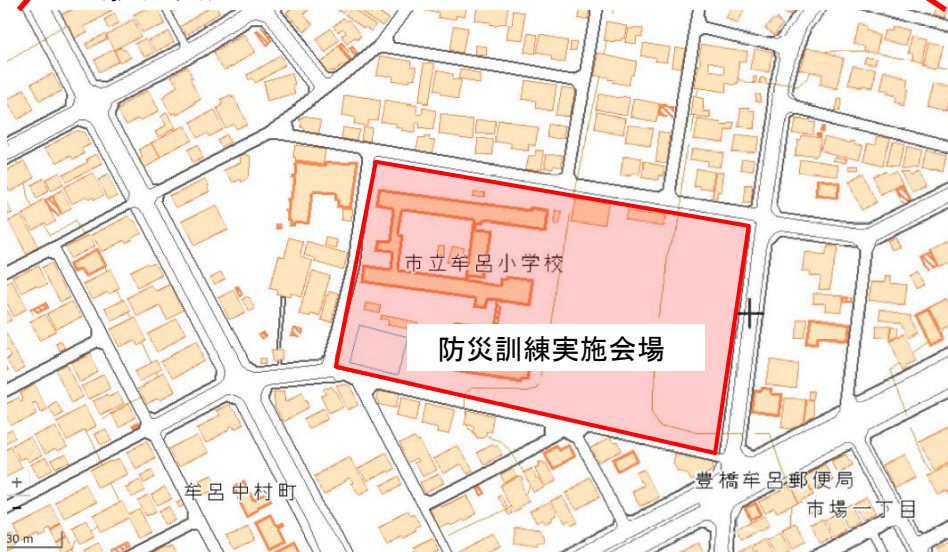
Tel 0532-33-1517

【防災訓練会場位置図】



国土地理院地図 電子国土 web(<http://maps.gsi.go.jp>)を基に中部地方整備局作成

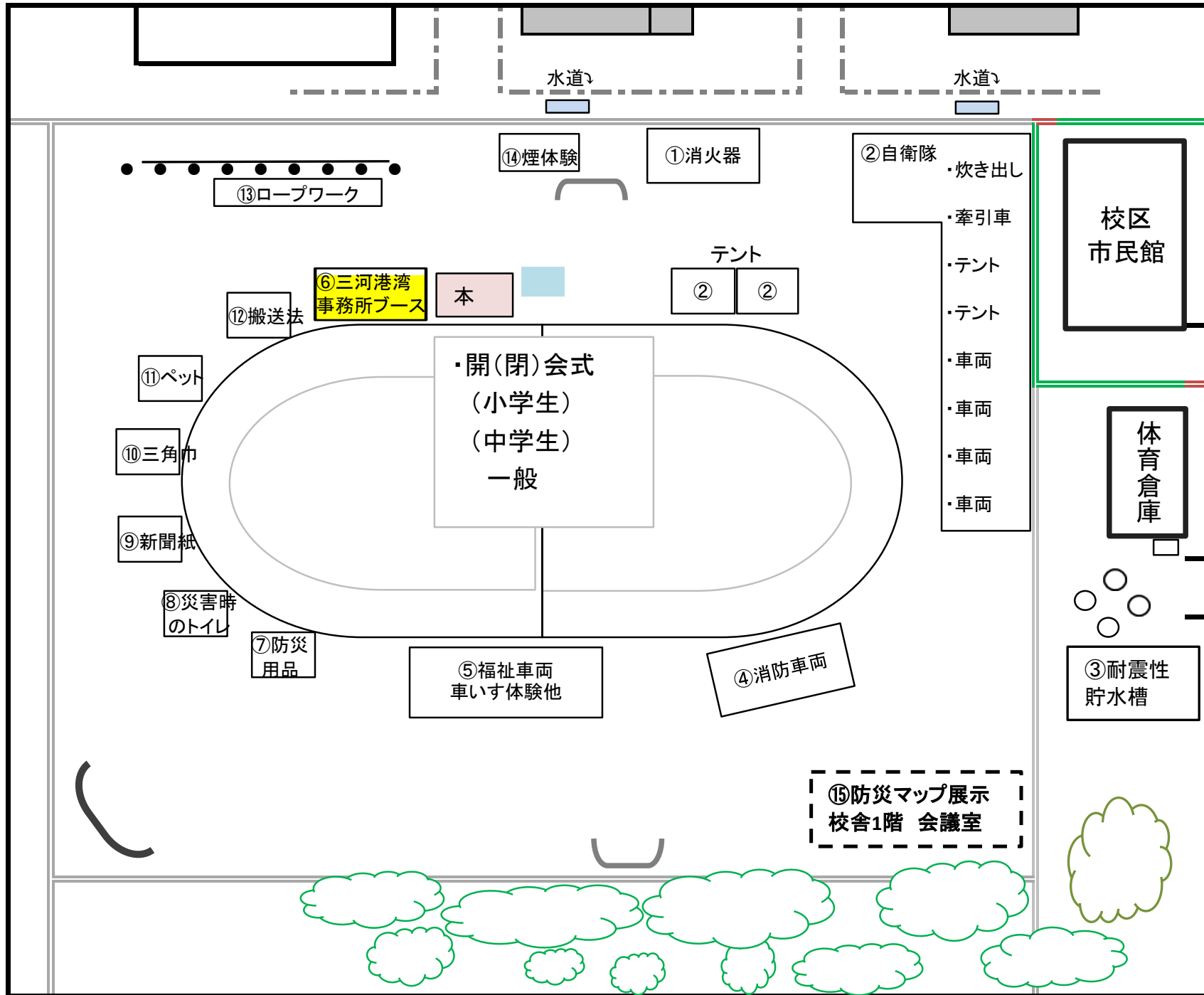
(拡大図)



国土地理院地図 電子国土 web(<http://maps.gsi.go.jp>)を基に中部地方整備局作成

平成29年度 全体配置図

※都合により変更有



国土交通省 中部地方整備局 三河港湾事務所 宛

FAX番号：0532-32-5049

※FAXの場合は到着確認のご連絡をお願い致します。

「豊橋市牟呂校区合同防災訓練における防災授業等」 取材申込書

申込方法：以下にご記入の上、FAXにてお申し込み下さい。

取材希望件名	
会社名及び部署名	会 社 名： _____ 部 署 名： _____
取 材 者 ※全員分の氏名・役職 を記入願います。	代表者氏 名： _____ 役 職： _____
	同行者氏名： _____ 役 職： _____
	同行者氏名： _____ 役 職： _____
連 絡 先 ※代表者の連絡先を 記入願います。	電話番号： _____ F A X 番 号： _____

※申込み締切：平成29年11月10日(金) 15:00 必着