



令和4年11月24日
中部地方整備局
清水港湾事務所
※静岡県・松崎町同時プレス

伊豆西部における海からの防災ネットワークの形成に向けて
～駿河湾フェリー等を活用した海上輸送訓練を初めて実施します～

豪雨災害等の大規模災害発生時に、陸路による支援が困難となる場合に備え、海からの支援体制を強化（※命のみなどネットワークの形成）するため、清水港湾事務所、静岡県、松崎町と合同で12月13日（火）静岡県松崎港において、駿河湾フェリー等による入出港訓練・緊急物資輸送訓練等を実施します。

（本訓練は、西伊豆地域沿岸部において豪雨による土砂災害が発生し、陸路による支援が困難となる場合を想定。なお、駿河湾フェリーを活用した緊急物資輸送訓練は、初めての実施）

※災害時の陸路分断等を想定して、“みなど”の機能を最大限活用して海上輸送による救助・救援や物資輸送等の災害対応支援を行うための、物流・人流ネットワークのこと。

（ https://www.mlit.go.jp/report/press/port07_hh_000182.html ）

記

1. 主な訓練内容 ※海上ルートの詳細は別紙1を参照

- ①駿河湾フェリーを活用し、清水港・松崎港における入出港訓練及び災害対策車両の乗降訓練
- ②旅客船を活用した、堂ヶ島から松崎港への被災者移送訓練
- ③清水港から松崎港へ駿河湾フェリーによる緊急物資の輸送・荷下ろし訓練
- ④松崎港における駿河湾フェリーからの給水支援訓練

2. 主催

国土交通省 中部地方整備局 清水港湾事務所
静岡県 交通基盤部 港湾局
松崎町

3. 当日のタイムスケジュール（予定） ※場所の詳細は別紙2、3を参照

12月13日（火）

（清水港）

- 12：45 プレス受付
- 13：15 駿河湾フェリー発着場にて各種車両が乗船
- 13：45 駿河湾フェリーが清水港を出港

（松崎港）

- 14：50 プレス受付（松崎港のみ取材される場合）
- 15：10 被災者を乗せた旅客船が松崎港に入港
- 15：20 駿河湾フェリーが松崎港に入港



- 15 : 20 災害対策車両等の下船開始
- 15 : 35 災害対策車両の展示
被災者が駿河湾フェリーに乗船
クレーン付きトラックにより緊急物資を荷下ろし
駿河湾フェリーからの給水支援
- 15 : 55 訓練終了
- 16 : 30 駿河湾フェリーが松崎港を出港
- 18 : 05 駿河湾フェリーが清水港に入港

4. 配布先

中部地方整備局記者クラブ、中部専門紙記者会、静岡県政記者クラブ、
下田記者クラブ、港湾空港タイムス、港湾新聞、日本海事新聞、海事プレ
ス、マリタイムデーリーニュース

5. 問い合わせ先

国土交通省 中部地方整備局 清水港湾事務所

担当者：佐藤（さとう）、屋敷（やしき）

電話番号：054-352-4146

静岡県交通基盤部港湾局港湾整備課

担当者：佐野（さの）、石原（いしはら）

電話番号：054-221-3054

6. 取材に当たってのお願い

- ・取材を希望される場合は、別紙「取材登録」をご参照いただき、12月7日（水）12時までにメールにて申し込みください。
（問い合わせ先：清水港湾事務所 佐藤・屋敷 電話番号：054-352-4146）
- ・取材当日は、社名が分かる腕章等を身に付けてください。
- ・駿河湾フェリーに乗船して取材いただくことは可能ですが、往路のみまたは復路のみの乗船はできません。
- ・なお、当日の天候によっては急遽延期となる可能性がございますので、その場合は取材の申し込みを頂いた方宛に、12月13日9:00までにご連絡させていただきます。（12月14日、15日が予備日になります）



メール送信先：pa.cbr-shimizukouwan@mlit.go.jp（清水港湾事務所佐藤・屋敷 宛）

取材登録

※取材をご希望の場合は、事前に以下の記載事項を電子メールにて送付いただくようお願いいたします。

【記載事項】

1. 報道機関名

2. 取材者（複数名の場合は全員分）

- ①ご氏名
- ②ご役職
- ③ご年齢（乗船しての取材を希望の場合）

3. 取材のご希望

- | | | | |
|--------------------|---|---|---|
| ①清水港駿河湾フェリー乗り場での取材 | 有 | ・ | 無 |
| ②松崎港での取材 | 有 | ・ | 無 |
| ③フェリー乗船（往復のみ） | 有 | ・ | 無 |

4. 連絡先

- ①電話番号
- ②当日に連絡可能な携帯電話番号（4. ①と同じ場合は不要）

申込締切：令和4年12月7日（水） 12：00

以上



駿河湾フェリー

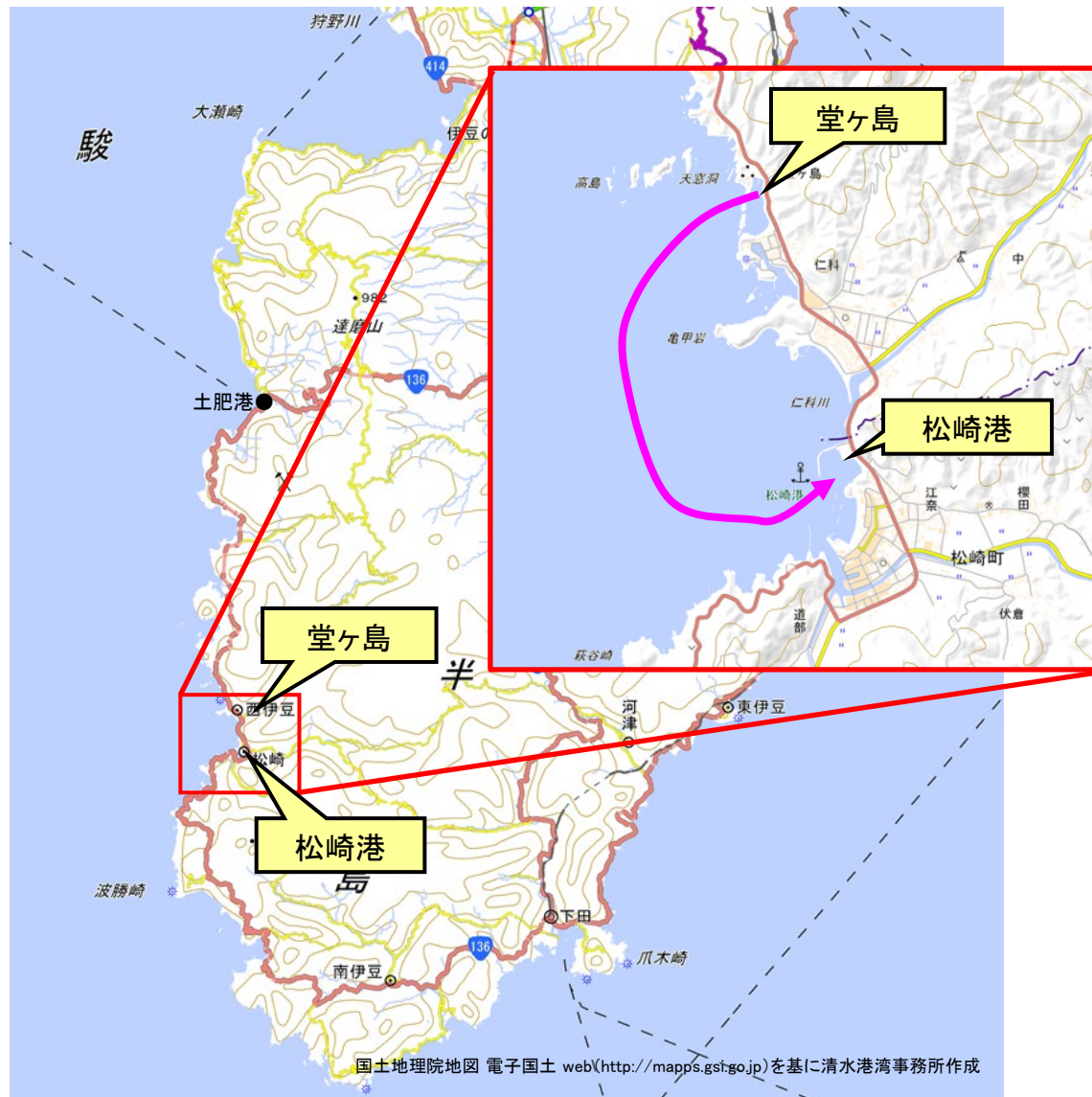


国土地理院地図 電子国土 web (<http://mapps.gsi.go.jp>) を基に清水港湾事務所作成

駿河湾フェリーによる緊急支援物資、
災害対策車両の輸送




旅客船による被災者の移送



国土地理院地図 電子国土 web (<http://mapps.gsi.go.jp>) を基に清水港湾事務所作成

清水港 駿河湾フェリー乗り場



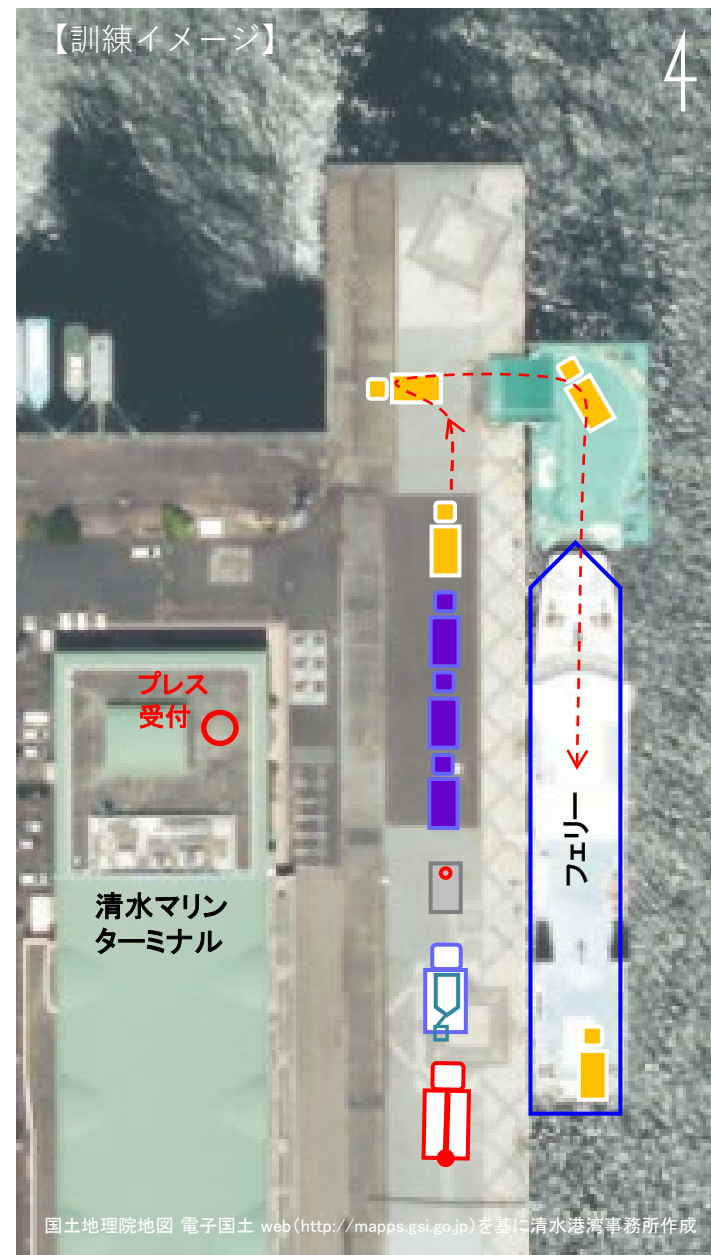
タイムスケジュール

(プレス受付 清水マリンターミナル1階 12時45分～)

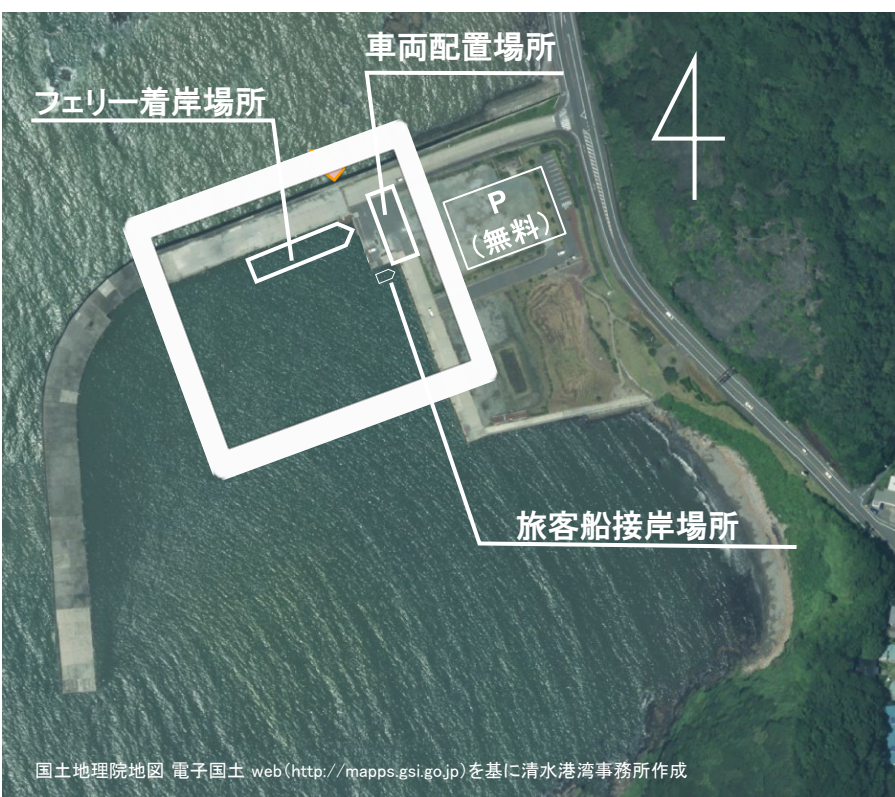
- 12:45～ 災害対策車両、緊急支援物資輸送車両が駿河湾フェリー乗り場で待機
- 13:15～13:45 災害対策車両、緊急支援物資輸送車両が駿河湾フェリーに乗船
- 13:45 駿河湾フェリー 清水港を出港

※ 時間は概ねの目安であり、多少早まる可能性があります。ご注意ください。

※ 訓練内容は現時点での情報であり、変更する場合があります。



松崎港



タイムスケジュール

(プレス受付 松崎港内駐車場14時50分～)

15:10 旅客船が入港

15:20 駿河湾フェリーが入港

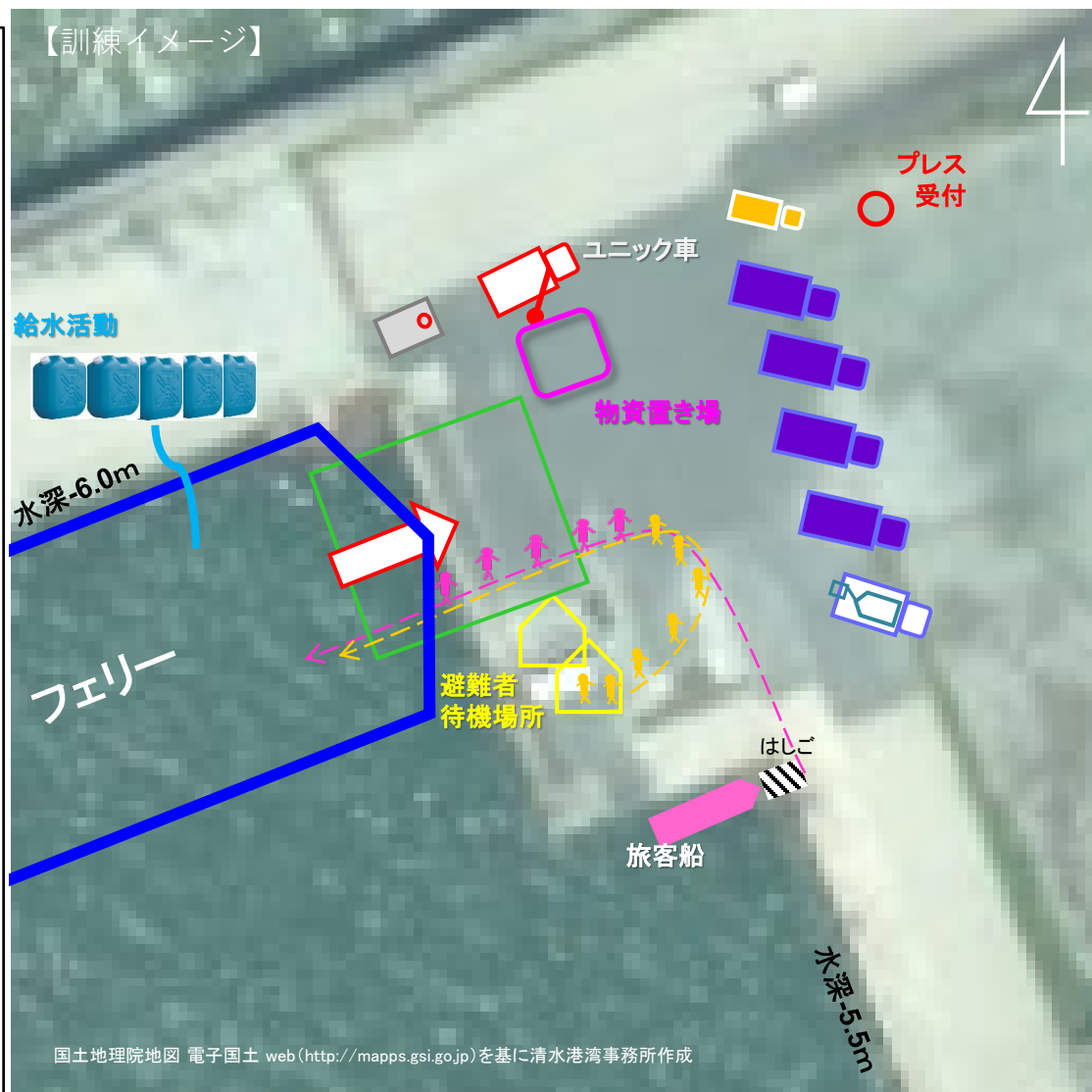
15:20～ 災害対策車両、緊急支援物資輸送車両 下船

車両展示、被災者がフェリーに乗船、

緊急支援物資荷下ろし、フェリーからの給水支援

15:55 訓練終了

16:30 駿河湾フェリーが松崎港を出港(18:05清水港入港)



※ 時間は概ねの目安であり、多少早まる可能性があります。ご注意ください。

※ 訓練内容は現時点での情報であり、変更する場合があります。